

Nordlandsruta[•]

Vandring gjennom Nordlands
fjellverden



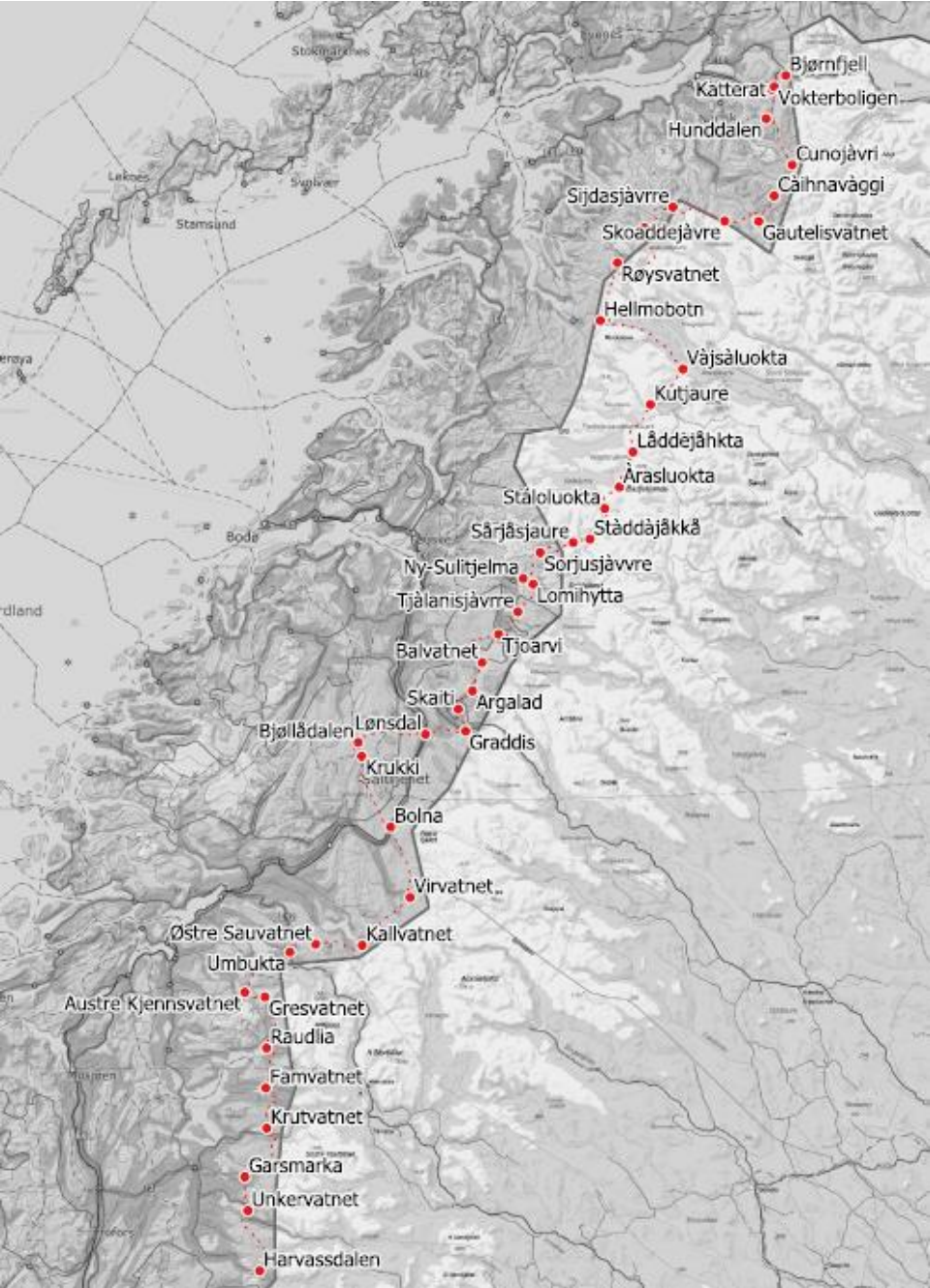


Etablert 1988-1992 av

- Nordland fylkeskommune
- 7 turistforeninger/turlag
- Statskog

Revitaliseringen et samarbeid

- 8 turistforeninger/turlag
- Nordland fylkeskommune
- Statskog
- Nordland nasjonalparksenter
- Midtre-Nordland nasjonalparkstyre
- Visit-Nord-Norge
- Berørte kommuner
- 13 reiselivsbedrifter
- Salten friluftsråd



Nordlandsruta

- 650 km fra Susendalen til Bjørnfjell
- 43 etapper i to land
- 43 overnattingssteder:
 - 28 DNT/STF hytter
 - 15 turistbedrifter/andre
- 3 nasjonalparker
- 7 reinbeitedistrikt og 7 samebyer
- Kulturlandskap og Villmark
- Krysser polarsirkelen
- Lapponia verdensarvområde



Nordlandsruta

Sitashtytta

Start- og stopp på ruta

Bilvei til bilvei: 10 etapper
Tog: Lønsdal, Katterat og Bjørnfjell
Buss: Sulitjelma/Fagerlia
Delturer: 8 turer på 2,3,4,6 og 8 dager



Stekvasselv gård



Umbukta fjellstue



Bolna stasjon



Katterat



Fra Hunddalen til Katterat

Nordlandsruta



Graddis fjellstue

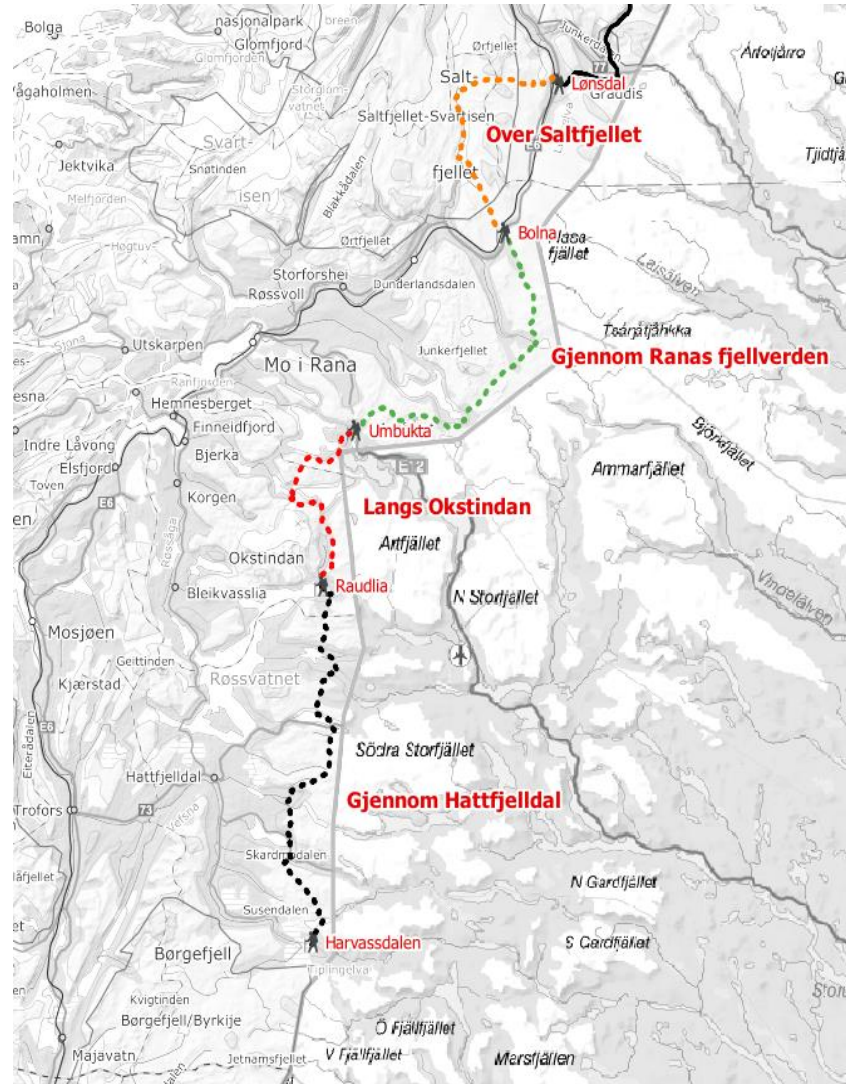
Susendalen – Lønsdal: 268 km



Langs Okstindan
Raudlia til Umbukta: 48,5km



Gjennom Hattfjelldal
Susendal til Raudlia: 92,5 km



Nordlandsruta



Over Saltfjellet
Bolna til Lønsdal: 54,0 km



Gjennom Ranas fjellverden
Umbukta til Bolna: 73,2 km

Gjennom Hattfjelldal

Susendalen – Grannes	24,5 km
Grannes – Tverrelvnes	12,7 km
Tverrelvnes - Krutvatnet	21,9 km
Famvatnet– Raudlia	15,5 km



Unkervatn



Mosvatn



Rotvatnet

Langs Okstindan

Raudlia – Gressvatnet	18,6 km
Gressvatnet – Kjennsvatnet	7,4 km
Kjennsvatet – Umbukta	22,5 km



Utsikt mot Kjennsvatnet



Okstindmassivet



Spjeltfjelldalen

Gjennom Ranas fjellverden

Umbukta – Østre Sauvatn	11,4 km
Østre Sauvatn – Kallvatnet	15,4 km
Kallvatnet – Virvatnet	21,3 km
Virvatnet – Bolna	25,1 km



Austerskaret på vei mot Østre Sauvatn



Utsikt mot Virvatnet fra nord



Første glimt av Kallvatnet

Over Saltfjellet

Bolna – Krukkistua 25,6 km

Krukkista - Saltfjellstua 4,7 km

Saltfjellstua – Lønsdal 23,7 km



Polarsirkelen krysses nord for Bolna



Kukkimyrene



Kjemåvatnet



Steindalen

Lønsdal – Bjørnfjell: 380 km



Gjennom Narvikfjellene
Sidasjávrré til Bjørnfjell stasjon: 94,9km



I grenseland
Vaisaluokta til Sidasjávrré: 104,6 km



Gjennom Laponia Verdensarvområde
Ny-Sulitjelma fjellstue til Vaisaluokta: 95,0 km

Gjennom Junkerdalen nasjonalpark
Lønsdal til Ny-Sulitjelma fjellstue: 85,7 km



Gjennom Junkerdal nasjonalpark

Lønsdal – Graddis	14,4 km
Graddis – Skaiti	7,8 km
Skaiti – Argalad	7,5 km
Argalad – Balvatnet	9,2 km
Balvatn – Tjoarvi/Tjoarvve	17,8 km
Tjoarvi – Tjalalvnes/Tjálanisjávrrre	11,7 km
Tjalalvnes/Tjálanisjávrrre – Lomivatnet	12,8 km
Lomivatnet – Ny-Sulitjelma	4,4 km



Camp ved Argaladhytta



På vei mot Balvatnet



Viskisvatnet

Gjennom Laponia verdensarvområde

Ny-Sulitjelma fjellstue – Sorjusjávrrre	10,7 km
Sorjusjávrrre – Sårjåsjaure	11,8 km
Sårjåsjaure - Stáddájákkå	5,4 km
Stáddájákkå - Stálluokta	11,9 km
Stálluokta - Árasluokta	10,1 km
Árasluokta - Låddejåhkå	12,6 km
Låddejåhkå – Kutjaure	17,2 km
Kutjaure – Vájsáluokta	15,3 km



Sorjusjávrrre



Stálluokta



Miellädno



Akkajaure

I grenseland

Vájsáluokta – Njallavarre	31,3 km
Njallavarre – Røysvatnet	24,8 km
Røysvatnet – Båvrojávrrre	26,7 km
Båvrojávrrre – Sijdasjávrrre	21,8 km



Mellom Røysvatnet og Båvrojávrrre



Baugevatnet




På riksgrensen over Hellmobotn

Gjennom Narvikfjellene

Sijdasjávrrre – Skoaddejávre	19,5 km
Skoaddejávre – Gautelisvatnet	14,8 km
Gautelisvatnet– Cáhnavággi	10,3 km
Cáhnavággi – Cunojávri	11,8 km
Cunojávri – Hunddalen	17,6 km
Hunddalen – Katterat	9,9 km
Katterat – Vokterboligen	2,5 km
Vokterboligen – Bjørnfjell stasjon	8,5 km



Rallarveien langs Ofotbanen



På vei mot Cunojávre



Sør for Cunojávri

43 overnattingssteder, 28 turistforeningshytter

- Hemnes turistforening: 2
- Polarsirkelen turlag: 6
- Bodø og omegns turistforening: 3
- Sulitjelma og Omegn turistforening: 6
- Svenska turistforening: 3
- Narvik og Omegn turistforening: 8



Kjensvasshytta (HTF)



Virvasshytta (PTL)



Trygvebu (BOT)



Tjalalvneshytta (SOT)

43 overnattingssteder, 15 andre

- 4 Badjelánnda Laponia Turism
- 1 Statskog
- 9 private
- 1 gamle



Stekvasselv gård



Krutvasshytta



Stæddåjohká

Nordlandsruta



Gamma over Hellmobotn

Elver, bekker og bruer



Over Bjøllåga



Over Støddåjåkkå



Over sundet i Daningan

Kulturminner

- 9600 år gamle spor etter bever
- Bosetningsspor fra yngre steinalder
- Spor etter samisk bosetting og naturbruk
- Grensefareleder
- Fluktruter
- Historier og fortellinger om hendelser
- Spor etter ferdsel og gruvedrift
- Nybyggerspor



Heggneset



Kirkåtan i Stalouloukta



Steinstua



Telegrafruta



«Konsul Perssons stuga».
Sårjåsjaura Fjellstue



Skrukkebrøysa Rs 218

Nordlandsruta



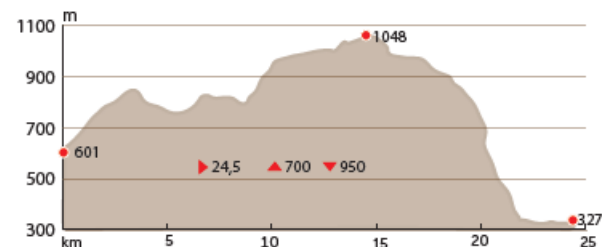
Auronasen. Samisk hellig fjell

Prosjekt Nordlandsruta 2020 - 2024



A. Gjøre Nordlandsruta mer kjent

1. Logo og felles merke
2. Samle data (bilder, gpx, kart, høydekurver, kulturminner)
3. Informasjon på www.ut.no
4. www.nordlandruta.no
5. Sosiale medier
6. Turbok Nordlandruta
7. Informasjonsskilt
8. Medier



Nordlandsruta



Q Søk

Bli medlem

[Forside](#) [Rutebeskrivelse](#) [Produkter for salg](#) [Om](#) [Kontakt](#) [Deltakerregistrering](#)

[Logg inn](#)

Forside

Language ▾



Velkommen til en 650 km lang
---- merket sti!




Del 8 Gjennom Narvikfjellene - Fra Sijdasjávrrre til Bjørnfjell

Denne delen av Nordlandsruta er samlet 94,9 km. Vi har delt den i seks etapper knyttet til overnattingsmulighetene. Til startpunktet i Sijdasjávrrre er det bilvei helt fram, men du må gå ca. 6,5 km fra bom på veien til hytta. Til Bjørnfjell kan man komme med buss eller tog fra Narvik eller Kiruna.

Seks av hyttene i fjellet drives av DNT Narvik (<https://not.dnt.no>), mens Katterat fjellstue er drevet av private. Denne delen av Nordlandsruta er den høyest liggende delen av hele ruta. Den går for det meste i høyfjellsterreng i en høyde mellom 700 -1000 moh. Her finner du også to hytter som ligger 1000 moh. Høyeste punkt på Nordlandsruta finner du også her (1204 moh.) Siste del går gjennom dalganger ned til Katterat og videre opp til Bjørnfjell stasjon.

Det er aktiv reindrift i området og ruta. Som turgåer har du et ansvar for at reinen eller reindriften ikke forstyrres.

8



164



T fjellene overfor Skoaddejávrrre.



Gautelisvatnet i sikte. Alle foto: Toril Larsen



0 2.5 5 km

173

B. Infrastruktur

1. Oversikt og status (hva finnes og hva mangler)
2. Plan, prioritering og finansiering
3. Samarbeid med 106 frivillige løypevaktmestere
4. Alternative ruter: f.eks. kun i Nordland

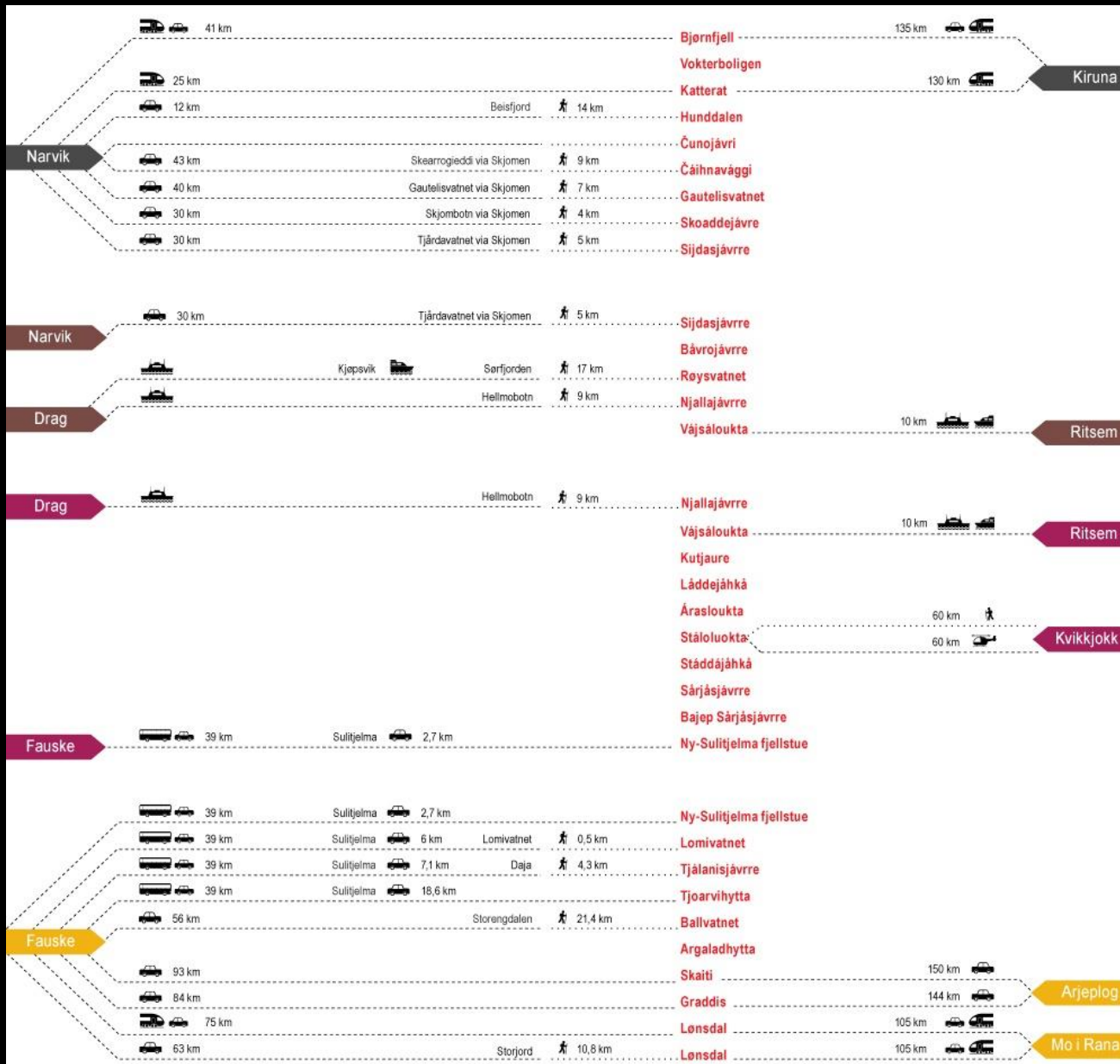


Mellom Riksgrensen og Røysvatnet



Utsikt mot Båvrojøvrre

Innfallsporter



C. Arrangementer og tjenester

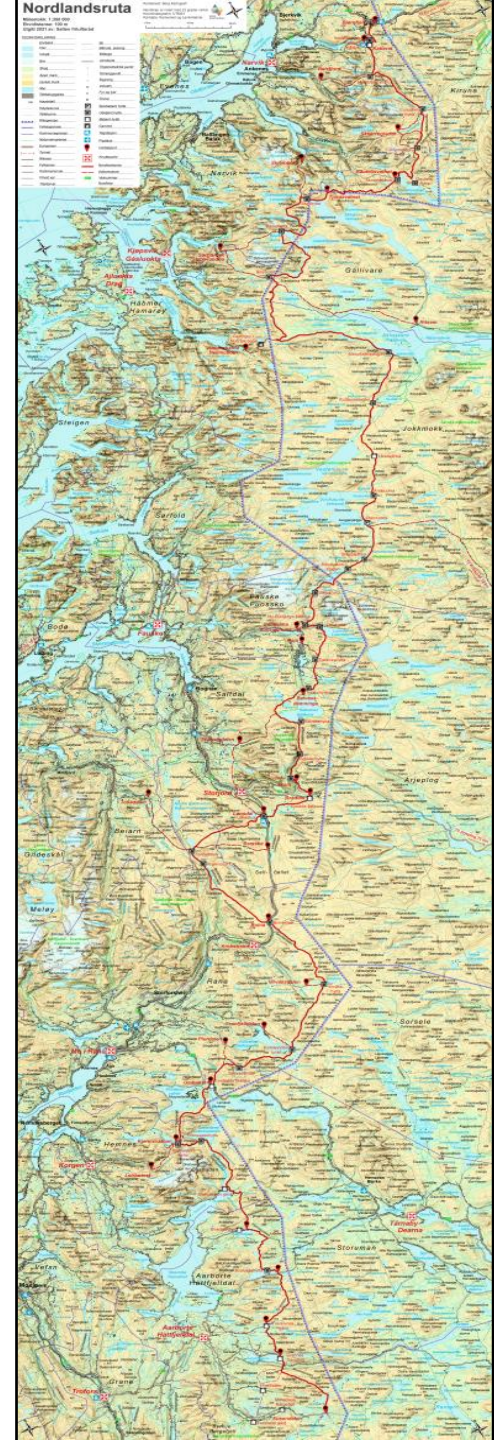
1. Årlige naturlosturer
2. Skoleklasseseturer
3. Registrering
4. Lettsekketurer
5. Proviantering
6. Transport
7. Pilot i Grønn tur?



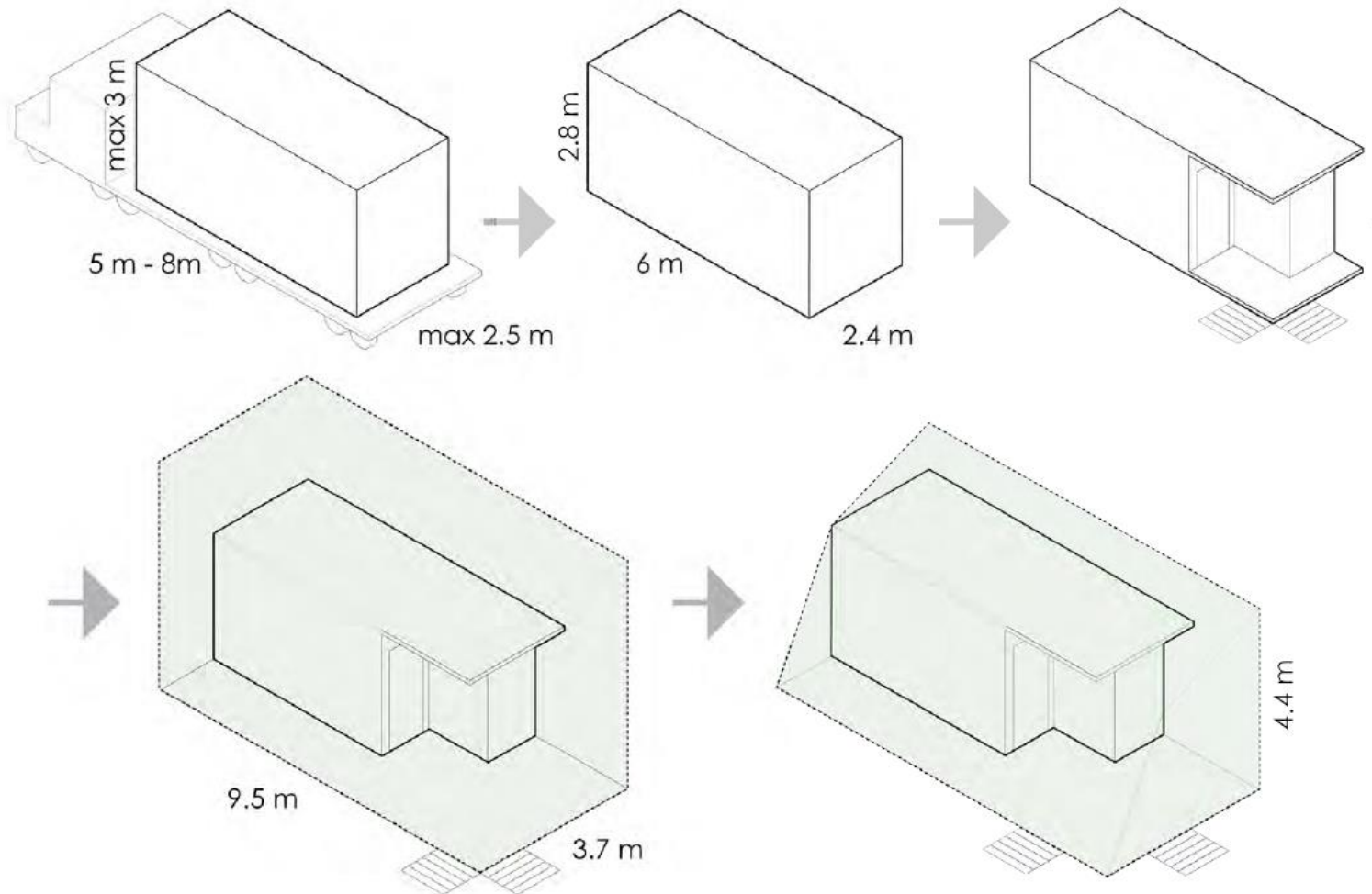
D. Initiere delprosjekt

Nordlandsruta krever samarbeid mellom:

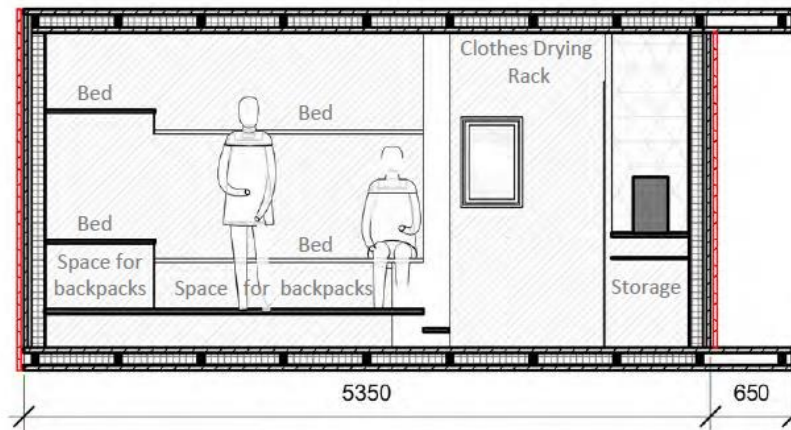
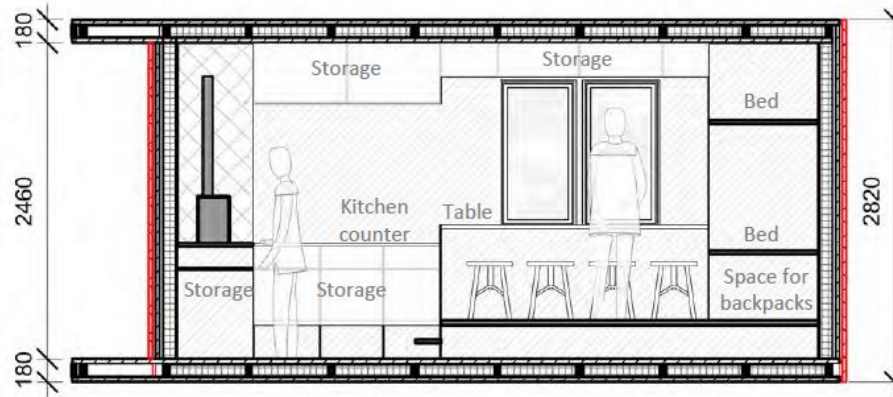
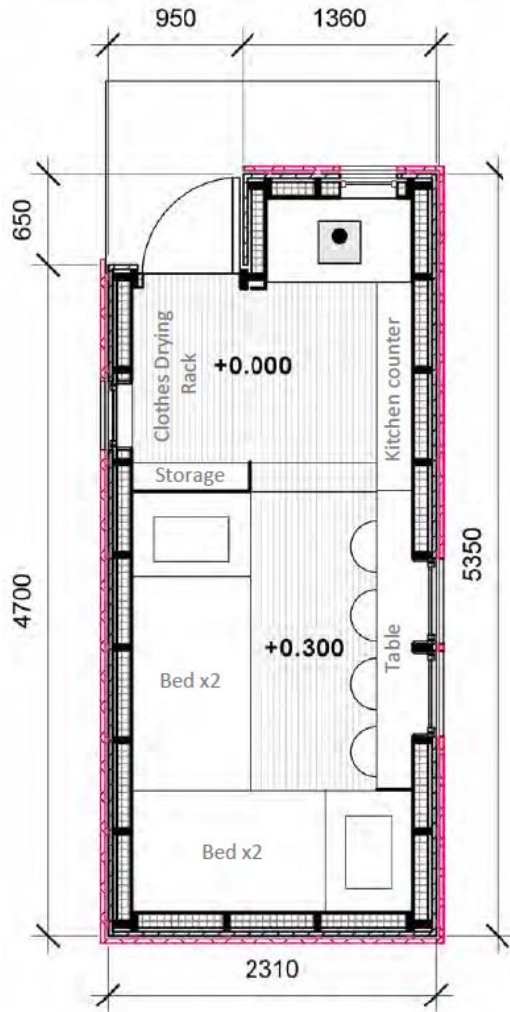
- frivillige, næringsliv og offentlige
 - nasjonale-, regionale- og lokale aktører
 - mange ulike fag
 - Norge og Sverige
- Grunnlag for flere delprosjekt utenfor og innenfor hovedprosjektet



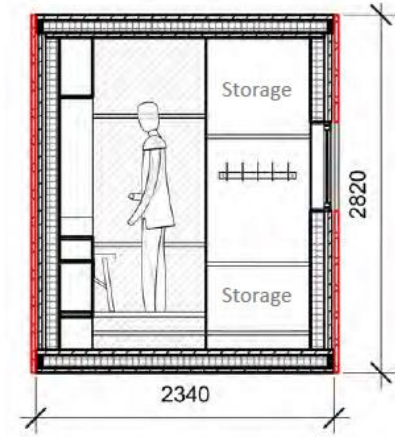
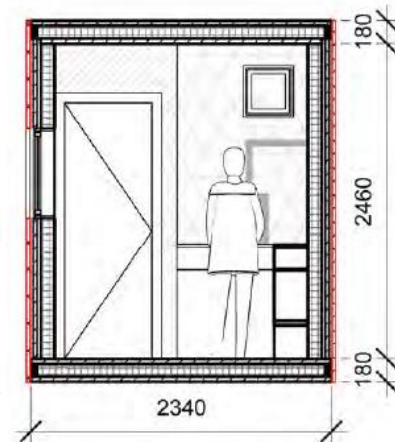
Utviklingsprosjekt Nordlandsbua



Utviklingsprosjekt Nordlandsbua



Winter Core



Vandring i kulturlandskapet

Et samarbeid med Nord Universitet, Sijti Jarng, Helgeland Museum og Västerbotten Museum

Fokus på:

- kulturminner langs vandringsleder
- skaffe kunnskap om det som finnes langs en tursti
- metode for å velge ut hva som skal fortelles i samarbeid med de som berøres (samiske org, grunneiere, lokale)
- formidle

Interregfinansiert 2020 – 2022



Grenseløst bærekraftig friluftsliv

Et samarbeid mellom turistforeningene, museer, STF og flere
Søker et 3-årig prosjekt via Interreg Aurora

Fokus på:


- grenseoverskridende bruk av grenseområdene
- formidling av historie, nåtid og framtid for natur, næring og kultur
- samisk historie, kultur og næring, vannkraft, gruvedrift, natur/klima
- bærekraftig bruk av områdene og bærekraftig danning

Forprosjektet finansiert av Nordisk råd



Film med premiere 2024

- Skal produseres av Zdeno Dvorak
- Premiere i samband med Bodø som europeisk kulturhovedstad 2024



Planer 2023 – 2024

1. Realisere de fire påbegynte utviklingsprosjektene
2. Fysisk oppgradering av ruta (Inkl. spillemidler)
 - a) bruer, klopper, rydding og remerking
 - b) overnatting (Nordlandsbua)
 - c) alternative ruter (Hellmobotn – Sulitjelma, Sulitjelma – Balvatnet – Storjord – Lønsdal)
3. Markedsføring av ruta i Norge og i utlandet
4. Utvikling av tjenestetilbud knyttet til ruta (transport, proviantering, søppelhandtering, lettsekk-etapper, turpakker, guiding o.l.)
5. Utvikle tiltak som gjør Nordlandsruta til en «grønn tur»
6. Sikre driften av Nordlandsruta etter 2024



Økonomi

Prosjektet for perioden 2020 – 2022

2020 – 2022 finansiert med tilskudd fra Statskogordningen via NFK:
2.200.000,-

- Tilskudd til prosjektledelse og drift av prosjektet
- Forutsetning at beløpet skulle dobles med øvrig finansiering
- 2020 – 2022 har prosjektet fått bidrag fra andre til verdi av:
2.839.000,-

Prosjektet for perioden 2023 – 2024

2023 – 2024 finansiering med tilskudd fra NFK:
2.300.000,-?

- Tilskudd til prosjektledelse og drift av prosjektet
- Forutsetning at beløpet skulle dobles med øvrig finansiering
- Salten friluftsråd viderefører prosjektledelse?

Etter 2024

Polarsirkelen turlag

Ivaretar fremtidig drift på vegne alle samarbeidspartnerne

Finansiering av drift

- Salg av:
 - Nordlandsruteprodukter
 - alle 650 km for kr 1.000,- pr.km
- Noen sponsorer?



Velkommen på tur langs Nordlandsruta



Bildene er tatt av følgende fotografer

Gunder Garsmark
Bjørn Finnes
Elisabeth Garsmark
Gunnhild Gjersvik
Oskar Pettersen
Anders Paulsen
Astri Bjørnmyr
Bjarne Aronsen

Silje Salbakk
Bjørn-Are Melvik
Geir Wagnild
Jon Sommerseth
Kai Laberg
Lennart Heggli
Ivar Aanerød
Merete Kvanndal
Bjørn Godal



Krutvatnet



Mellom Lomi og Tjalalvnes



Ballvatnet